


Tour du Pays de Questembert- 89 km- 4 j/3 nuits- Itinérance Bretagne



Consultez ce circuit sur
votre ordinateur ou votre mobile



www.cirkwi.com/circuit/27711



Credit : Pays Touristique
Vannes-Lanvaux

Au pays des châtaignes, cet itinéraire vallonné peut se faire à pied, à VTT, à cheval sur 3, 4 ou 5 jours.

Deux pépites sur ce parcours : le bourg de La Vraie Croix, étape des pèlerins au temps des Templiers, et Rochefort-en-Terre, Petite Cité de Caractère et village préféré des français en 2016.

A chaque étape, un hébergement référencé Etape Rando Bretagne propose des services spécifiques aux randonneurs à moins de 5 km de l'itinéraire.

Balissage jaune et rouge (GRP Vannes)

47.6828, -2.44961

Départ : 3 Place de la Gare 56230
Questembert

Style du circuit : **Randonnée**



HIGHCHARTS.COM

Difficulté :

Distance :
89.7 km 141 m
733 m 20 m
-824 m




10 Rue Jérôme de
Camé 56230
Questembert

Altitude : 102m

Categorie : Monuments et Architecture

Questembert, les Halles



Credit : Pays Touristique
Vannes-Lanvaux

Construites en 1552 sur l'emplacement de l'ancienne Cohue, elles sont dues à Jérôme De Camé, Comte de Cognac et créateurs des foires de Questembert. Elles seront restaurées en 1675 par un entrepreneur local au nom évocateur, Estienne Charpentier. Les halles sont conçues pour abriter, délimiter et réglementer une zone d'échanges commerciaux. Le marché est le lieu privilégié de la convivialité où s'échangent les marchandises. Autrefois, drapiers, cordiers, cordonniers s'y retrouvaient pour y écouler leurs marchandises qui constituaient l'essentiel de l'activité des foires d'antan. L'artisanat traditionnel (la toile, la laine, les draps fins et le cuir) tenait une place importante à Questembert, et les artisans d'une même profession habitaient le même quartier, voire la même rue. Certains noms de rues témoignent de cette présence (rue de la laine, rue de la tannerie, ...). Les Halles, restaurées en 1997, n'ont en fait jamais été autant utilisées qu'aujourd'hui. Elles accueillent un grand marché le lundi matin, un marché de produits du terroir le mercredi soir, mais aussi les

brocantes, concerts et autres manifestations culturelles. Les Halles sont classées Monument Historique depuis 1922. Il ne subsiste en Bretagne "historique" que 4 Halles à charpente de bois, à Questembert et Le Faouët en Morbihan, Plouescat en Finistère et Clisson en Loire-Atlantique.

voir circuit du patrimoine Questembert (www.cirkwi.com/#!page=circuit&id=27527&langue=fr)



21 Rue des Chevaliers
56230 Questembert

Altitude : 76m

Categorie : Patrimoine religieux

Questembert, Chapelle Saint Jean



Credit : Rochefort-en-Terre
Tourisme

La première chapelle a été construite par les moines Hospitaliers de St Jean de Jérusalem au XIIème siècle, et dépendait de la commanderie de Carentoir comme les chapelles du Gorvello, de Molac et du Guerno. Elle a été restaurée au XVIIIème siècle et ornée d'un fronton classique sur la porte principale.




Les Vertus 56230
Beric

Altitude : 84m

Categorie : Patrimoine religieux

Beric, Chapelle Notre Dame des Vertus



Credit : Pays Touristique
Vannes-Lanvaux

Cette chapelle a été construite au XVème siècle. Elle est un bel exemple d'architecture gothique flamboyant. Bien conservée, elle est classée Monument

Historique.

Après la guerre de Cent ans, la fin du XVème siècle est marquée par une période de paix et de prospérité propice à la construction de nombreux édifices dans le Morbihan.




Sainte-Marguerite
56250 Sulniac

Altitude : 109m

Categorie : Château, Eglise & Abbaye


Sulniac, Chapelle Sainte Marguerite



Credit : Pays Touristique
Vannes-Lanvaux



Credit : Pays Touristique
Vannes-Lanvaux



Credit : Pays Touristique
Vannes-Lanvaux

En pleine campagne, cette chapelle de taille relativement imposante est assez sobre de l'extérieur. Sa forme rectangulaire est des plus simples. Construite en granite, elle est renforcée à chaque angle par des contreforts. Un clocheton en pierre surmonté d'une petite flèche coiffe l'édifice.

Seul le côté sud, le mieux exposé, offre de nombreuses ouvertures : deux portes, trois fenêtres et un banc de pierre le long du mur. Aucune ouverture au nord, une porte arrondie en anse de panier et moulurée à l'ouest, au chevet une baie encore visible a été murée.

Seuls éléments de décoration, des têtes sculptées, se trouvent sur la façade, au dessus de la porte d'entrée et à l'arête des rampants du toit.

Rien ne laisse penser que l'intérieur puisse être aussi riche.

La voûte en bois est peinte en bleu parsemée d'étoiles selon la mode du XVIIème siècle.

Reposant sur des sablières où est mentionnée la date de 1593, des poutres appelées entrants maintiennent la charpente. Elles sont ornées de gueules de monstres.

Au fond, sur le retable de style lavallois, la statue du

milieu représente Sainte Marguerite dominant un dragon. Oeuvre d'artisans locaux, cet art dit paroissien montre l'aisance de habitants de Sulniac au fil des siècles.

Cette chapelle a été construite au XVIème siècle, comme beaucoup de chapelles du Pays de Vannes. C'est une période de paix et donc de prospérité après les guerres de succession du duché de Bretagne et la guerre de Cent Ans. La chapelle primitive a été agrandie comme on peut le voir à l'intérieur, au delà de l'arc brisé.

Une association très active veille sur la chapelle. Il est possible de la contacter pour la visite. Elle organise tous les ans le troisième dimanche de juillet la grande fête du Pardon : procession, messe, repas, danses bretonnes.

De l'autre côté de la route, dans un nid de verdure, la fontaine a la forme d'un petit temple, reposant sur deux colonnes et surmonté d'un toit avec deux croix. Elle porte la date de 1736



3 Rue des Templiers
56250 La Vraie-Croix

Altitude : 106m

Categorie : Château, Eglise & Abbaye

Chapelle de La Vraie Croix



Credit : Pays Touristique
Vannes-Lanvaux

Toute l'histoire et le nom de la commune sont en lien avec cette chapelle bâtie en hauteur pour abriter une relique de la Vraie Croix du Christ.

La chapelle est protégée au titre des Monuments Historiques.

voir circuit du patrimoine La Vraie Croix (



5060A L'Hermain
56230 Molac

Altitude : 103m

Categorie : Patrimoine religieux

Molac, Chapelle Notre Dame de l'Assomption au L'hermain



Credit : Pays Touristique
Vannes-Lanvaux

La chapelle primitive a été construite par les Templiers au XIIème siècle et était dédiée à St Jean. Elle a été agrandie de façon asymétrique avec un bas-côté au nord et un chevet de style gothique. En 1839, le cimetière qui l'entourait a été supprimé. Jusqu'à la Révolution, une grande foire avait lieu ici au mois d'août.




11 Rue des Frères
Chatte 56230 Molac

Altitude : 84m

Categorie : Monuments et Architecture

Molac Bourg



Credit : Pays Touristique
Vannes-Lanvaux

Dominant la vallée de l'Arz, Molac est connue pour sa forêt, héritage de la seigneurie Guy de Molac très influente du Moyen-Age à la Révolution. Le bourg conserve quelques maisons très anciennes. Du XVIème siècle, l'église St Cyr et Ste Julitte garde un chevet aux motifs gothiques, des portes en anse du panier et une tour clocher surmontée d'une flèche villée. Elle appartenait aux comtes de Molac jusqu'à

la veille de la Révolution. Elle a été restaurée au XIXème siècle.




La Grée Mahé 56220
Pluherlin

Altitude : 69m

Categorie : Point d'intérêt naturel

Pluherlin, les Ardoisières



Credit : Pays Touristique
Vannes-Lanvaux



Credit : Pays Touristique
Vannes-Lanvaux

Situées sur les communes de Pluherlin, Malansac et Rochefort-en-Terre, les Grées sont des collines de schistes. Cette roche feuilletée a été utilisée depuis longtemps.

Un aveu rendu par Suzanne de Bourbon en 1542 mentionne l'usage exclusif au profit des seigneurs de Rochefort.

L'exploitation intensive a duré de 1878 à la Première Guerre Mondiale. Sur Malansac, quatre puits ont été creusés atteignant 20 à 30 m de profondeur. Sur Pluherlin, perpendiculairement à la rivière, tout un réseau de galeries communiquant entre elles a été aménagé dans la roche. Les carrières ont occupé jusqu'à 300 ouvriers : un travail très pénible, voire dangereux, surtout pour les carriers dont la tâche est d'abattre des gradins de pierre à l'aide de coins, de les débiter à la scie et les charger dans des bassicots pour les remonter. En surface, le quernage permet de partager les blocs en « repartons » de 6 à 8 centimètres d'épaisseur. Puis les fendeurs les réduisent en épaisseur à l'aide de fins ciseaux d'acier graissés au saindoux. Enfin, les coupeurs achèvent le travail à l'équerre en donnant le format voulu.

L'ardoise est très présente dans l'habitat local : moellons de murs, ardoises de toitures, palis de clôtures en bordure de champ ou chemins. Dans la plus grande carrière, le Parc de la Préhistoire a été aménagé.

Aujourd'hui, les Grées sont une zone protégée Natura

2000. Des espèces rares de chauves-souris y nidifient. Le sous-sol est un vrai gruyère, les galeries se sont effondrées. C'est pourquoi il est formellement interdit de s'éloigner des chemins balisés. Soyez PRUDENT ! A certains endroits les nombreux débris rendent le cheminement parfois glissant.




2 Rue de l'Étang
56220 Rochefort-en-Terre


Altitude : 48m

Categorie : Monuments et Architecture

Rochefort-en-Terre, collégiale Notre Dame de la Tronchaye et calvaire



Credit : Pays Touristique
Vannes-Lanvaux



Credit : Pays Touristique
Vannes-Lanvaux

Classé Monument Historique, cet édifice possède un clocher roman et une façade de style gothique flamboyant.

L'église Notre-Dame-de-la-Tronchaye est curieusement située en contrebas de la cité, et bâtie sur un terrain en pente. La tradition populaire raconte qu'au IXème ou Xème siècle, lors des invasions normandes, un prêtre cacha dans un tronc d'arbre creux afin de la soustraire aux pillages, une statue de bois, représentant la Vierge allaitant son enfant. Deux siècles plus tard, une bergère aurait retrouvé cette statue dans ce même tronc ; il a été décidé de construire l'église à cet emplacement. On peut voir la représentation de cette histoire sur un des vitraux de l'église.

Dans l'église.

Ce qui frappe dès l'entrée, ce sont les piliers penchés, preuves de glissements de terrain vers le sud, puis vers l'ouest. Pour éviter que l'église ne s'effondre, des contreforts ont été construits, donnant lieu, au sud, à un bas-côté supplémentaire parallèle à la nef, et à l'ouest, à l'allongement de la nef qui a permis la construction d'une tribune.

En 1498, Jean IV de Rieux-Rochefort fonde, grâce

aux 100 000 écus d'or qu'il a reçus d'Anne de Bretagne, un collègue de sept chanoines pour prier pour le repos de l'âme du seigneur et de sa famille. Dans le chœur, on peut encore voir leurs stalles sculptées. En 1925, Rochefort-en-Terre devient cité mariale, ce qui donne lieu à la commande de deux nouveaux vitraux : en 1926, le vitrail de l'arrière-chœur représentant la Sainte Famille et en 1927, le vitrail de la bergère découvrant la Vierge dans un tronc d'arbre. Le calvaire :

Sur le parvis se dresse un calvaire sculpté, surnommé la Bible des pauvres car il servait aux prêtres à enseigner la Bible aux illettrés. Les sculptures sont taillées dans le granit. Ce calvaire serait le seul en Bretagne à représenter la Passion et l'Ascension du Christ. C'est là également que se trouvait le cimetière de Rochefort jusqu'à la moitié du XIX^{ème} siècle.

Retrouver la visite complète de Rochefort-en-Terre avec ce lien : www.cirkwi.com/#!page=circuit&id=29157&langue=fr




3-4 Place de l'Église
56220 Limerzel

Altitude : 63m

Categorie : Monuments et Architecture

Limerzel Eglise Saint Sixte



Credit : Pays Touristique
Vannes-Lanvaux

L'église s'aperçoit de loin grâce à son clocher lanterne réplique de celui de St Thégonnec dans le Finistère. De taille imposante, elle a été entièrement reconstruite en style néo-gothique à la fin du XIX^{ème} siècle. Elle est dédiée à St Sixte, pape martyr des premiers siècles.



3 Place de la Gare
56230 Questembert

Altitude : 99m

Etape 1 QUESTEMBERT Gare SNCF - BERRIC- GRP®- 21km- 5h15

Située sur un plateau, la ville de Questembert a conservé ses halles du XVI^{ème} siècle où se déroulent marchés et animations festives. Après le Bois de St Martin, le GRP passe au village de St Jean où les moines Hospitaliers de Jérusalem ont bâti une chapelle au XI^{ème} siècle.

Dans un paysage agricole, le GRP suit des collines à pente douce vers le ruisseau du Plat d'Or par de petits chemins et chemins d'exploitation, rarement de la route. Il traverse ensuite la commune de Beric, à travers un paysage de landes d'ajoncs et bruyères et monte à la Lande de la Boule où la vue s'étend par temps clair jusqu'au Golfe du Morbihan.

Informations complémentaires :

Office de Tourisme Rochefort-en-Terre

Tourisme : Place des Halles 56230 Questembert
tel : 02 97 26 56 00
www.rochefortenterretourisme.com

Hébergements -Commerces : Questembert Tous commerces Hôtels Juin à septembre Camping municipal à Questembert -Tel Mairie : 02 97 26 11 38 Beric Boulangerie, un restaurant à Beric Chambres d'hôtes : Le Jardin Fleuri Kercohan 56230 BERIC à 1.7 km de la variante vers La Vraie Croix. tel : 06 12 41 36 35



2 Place de l'Église
56230 Beric

Altitude : 77m

Etape 2 BERRIC- La VRAIE CROIX- Le COURS- GRP®- 21 km-5h15

Le nom de la commune de La Vraie Croix vient d'un fragment de la (vraie) Croix du Christ et d'une longue histoire qui remonte au XI^{ème} siècle quand les moines Hospitaliers de Jérusalem accueillèrent les pèlerins en route vers Jérusalem.

Le village a conservé un patrimoine bâti (chapelle, fontaines) remarquable mis en valeur en saison par un fleurissement exceptionnel, reconnu par un prix

européen. Dans la campagne de Sulniac, la Chapelle de Ste Marguerite mérite aussi la visite.

Sur cette portion, le GRP traverse des zones boisées et vallonnées. Un passage nécessite de la prudence : le cheminement le long de la RD1 et la traversée de la RD 775.

Informations complémentaires :

Hébergements -Commerces : La Vraie Croix

Chambres d'hôtes à Bobehec
www.domainedebobehec.com M.Chouvellon propose un service de NAVETTE depuis l'une des étapes du GRP/Tour du Pays de Questembert vers son établissement. Chambre d'hôtes Mme Guimard Kersiné (1.8km/GRP) Tel : 02 97 67 22 80 /06 14 22 69 12 www.rochefortenterretourisme.com/dormir/chambres-d-hotes/?tif_r=be2e111f-604d-4639-b843-d42b405edff6&GUIMARD-Kersine-Chambre-Fleur-d-Amaryllis-Boulangerie-épicerie-Bar-restaurants-crêperie-dans-le-bourg-de-La-Vraie-Croix-Café-épicerie-Le-Cours



1 Rue du Cosquet
56230 Le Cours

Altitude : 85m

Etape 3 Le COURS à ROCHEFORT en TERRE - GRP®- 21 km-5h15

Cette étape offre de beaux points de vue sur la vallée de l'Arz. Puis le GRP serpente sur les Grées, collines en schiste ardoisier, couvertes d'ajoncs et de bruyères. Il suit la ligne de crête jusqu'à l'éperon rocheux sur lequel s'est construite la Petite Cité de caractère de Rochefort-en-Terre.

Informations complémentaires :

Hébergements - Commerces : MOLAC Epicerie-Boulangerie Café restaurant le midi Pas d'hébergement à Molac. Le domaine de Bobéhec à La Vraie Croix peut venir chercher les marcheurs à Le Cours ou Molac. Tel : 02 97 63 73 18 www.domainedebobehec.com PLUHERLIN Auberge St Hemin chambres restaurant dans le bourg Tel : 02 97 43 34 33 www.auberge-sainthernin.fr ROCHEFORT EN TERRE Camping Au gré des Vents 02 97 43 37 52 www.campingaugredesvents.com Commerces d'alimentation, restaurants

Auteur :

Pays de Vannes GIP
www.rando-paysdevannes.com
c.boichard@pays-vannes.fr



1-5 Place du Puits
56220 Rochefort-en-
Terre

Altitude : 56m

Etape 4 ROCHEFORT en TERRE à QUESTEMBERT GRP®- 23 km- 5 h 45

Entre Rochefort-en-Terre et Questembert, vous voici maintenant dans le Pays des Châtaignes. « A rude écorce, cœur généreux » telle est la devise de Questembert.

C'est une étape contrastée avec de très beaux parcours dans une nature sauvage une fois passé le franchissement de la voie ferrée et la voie express. Le GRP longe au fil de l'eau le ruisseau du Trévelo, ponctué d'anciens moulins puis serpente en hauteur sur les Grées de Kerficat qui offrent un vaste panorama.

Informations complémentaires :

Hébergements-Commerces : LIMERZEL Pour les hébergements sur Limerzel contacter l'OT Rochefort 02 97 26 56 00 <http://www.rochefortenterre-tourisme.com/> Epicerie, Boulangerie, café, restaurant à Limerzel. QUESTEMBERT Tous commerces Hôtels Juin à septembre Camping municipal à Questembert -Tel Mairie : 02 97 26 11 38

Offices de Tourisme : Rochefort-en-Terre
Tourisme Place du Puits Rochefort-en-Terre 02 97 26 56 00 www.rochefortenterre-tourisme.com ou
Rue des Halles à Questembert